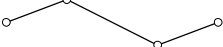
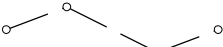
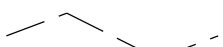

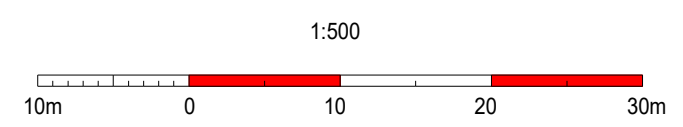
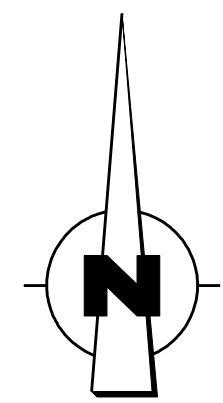





-  Im Zuge dieser GZL gegenständliche und vermessene Grundstücksgrenzen
-  Dem numerischen Operat des Vermessungsamtes entnommene Grundstücksgrenzen
-  Der digitalen Katastralmappe graphisch entnommene Grundstücksgrenzen
-  Der digitalen Katastralmappe entnommene Nutzungsgrenzen oder Hausgrenzen



Plotfile: 47949-5-E2

**Vermessung** — **Rieser ZT** 

Ziviltechniker GmbH  Staatlich befugte und beidete Ingenieurkonsulenten für Vermessungswesen  
 Jochberger Straße 79, A-6370 Kitzbühel | Telefon: +43-5356-64080 | Mail: [kitz@vermessung-rieser.com](mailto:kitz@vermessung-rieser.com) | Web: [www.vermessung-rieser.com](http://www.vermessung-rieser.com)

---

**Grundteilungsentwurf**  
**Gst.Nr. 1113/1, 1113/6**  
 mit Optionsfläche zur Widmungserweiterung für einen Zufahrtsweg

Kat.Gem.: 82001 Brixen	Maßstab 1:500	Geschäftszahl 47 949/26
Vermessung am		Plandatum: 19.02.2026